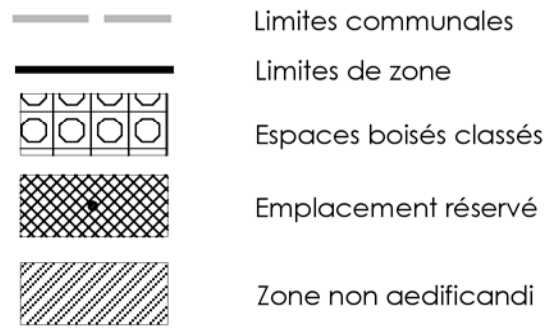



### Légende des plans 3.3 à 3.17 :



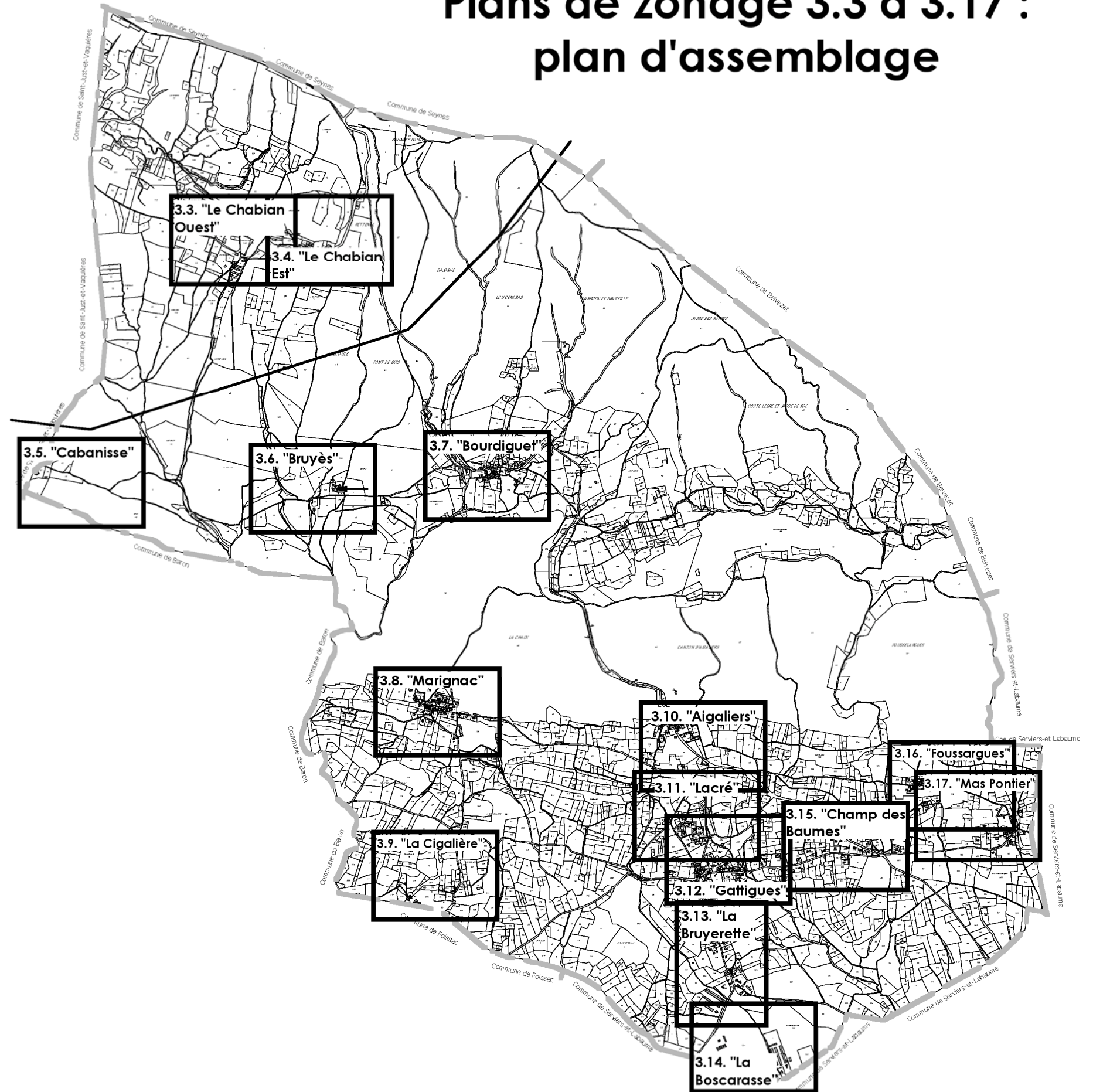
N	Zone naturelle
A	Zone agricole
Ap	Zone agricole à valeur paysagère
Ua	Zone urbanisée de centre ancien
AUpa	Zone à urbaniser pavillonnaire
AUep	Zone pour équipements publics
AUt	Zone réservée aux activités touristiques
AUts	Zone réservée aux activités touristiques et aux services
AUcl	Zone à constructibilité limitée
AUa	Zone d'urbanisation future en périphérie du centre ancien
AUfb	Zone de faubourg
AUfbp	Zone de faubourg à caractère paysager
AU	Zone d'urbanisation future



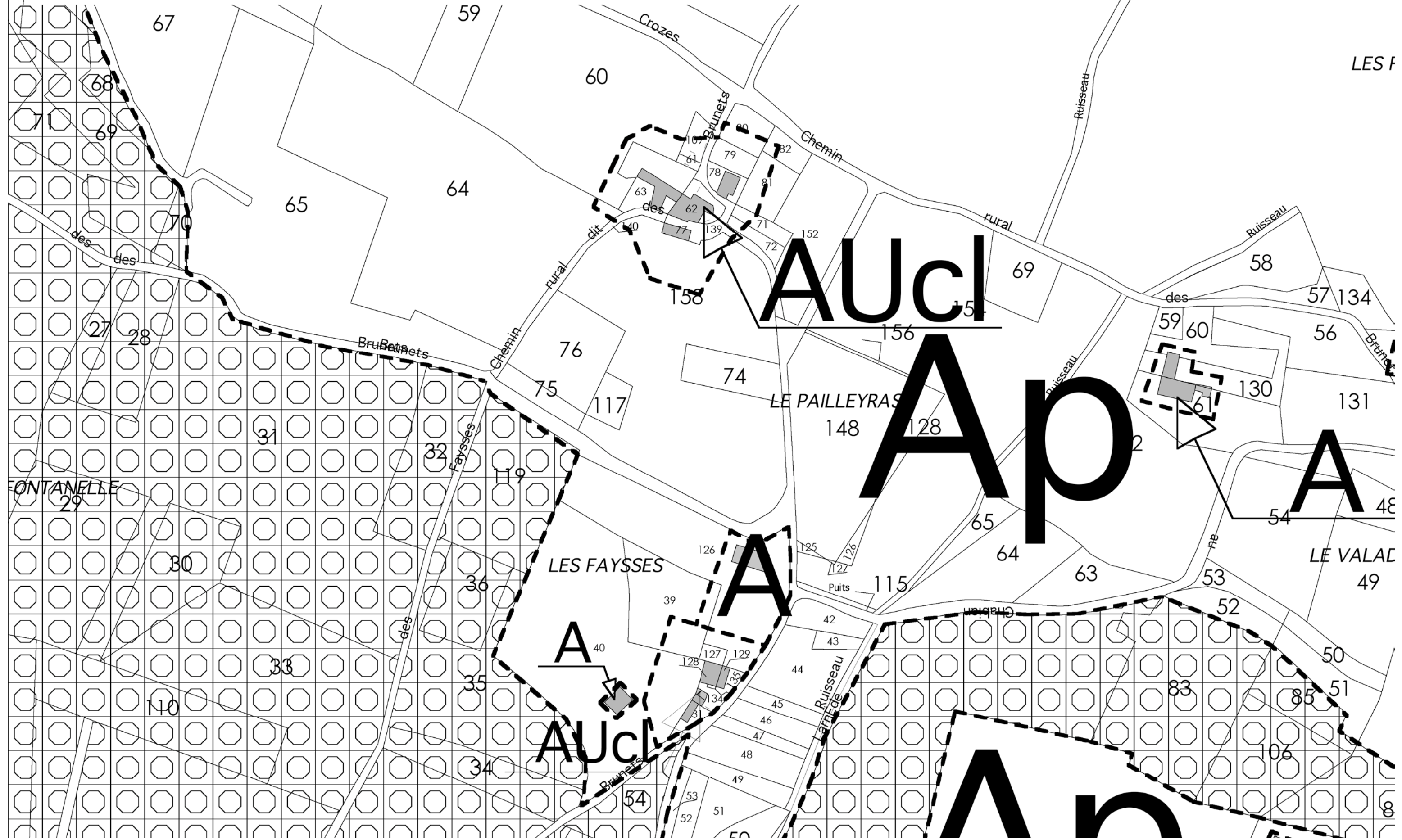
### Liste des plans de zonage :

- 3.3. Plan de zonage "Le Chabian Ouest"
- 3.4. Plan de zonage "Le Chabian Est"
- 3.5. Plan de zonage "Cabanisse"
- 3.6. Plan de zonage "Bruyès"
- 3.7. Plan de zonage "Bourdigue"
- 3.8. Plan de zonage "Marignac"
- 3.9. Plan de zonage "La Cigalière"
- 3.10. Plan de zonage "Aigaliers"
- 3.11. Plan de zonage "Lacré"
- 3.12. Plan de zonage "Gattigues"
- 3.13. Plan de zonage "La Bruyette"
- 3.14. Plan de zonage "La Boscarasse"
- 3.15. Plan de zonage "Champ des Baumes"
- 3.16. Plan de zonage "Foussargues"
- 3.17. Plan de zonage "Mas Pontier"

# Plans de zonage 3.3 à 3.17 : plan d'assemblage



# 3.3. "La Chabian Ouest"



# 3.4. "Le Chabian Est"

LES FUMADES  
133

26  
**Ap**  
a

11  
77  
78  
**AUcl**

19  
20  
**RETTENAL**

**AUcl**

**AUcl**

**AUcl**

58  
59  
60  
57  
134  
56  
130  
131  
**A**  
54  
48

**AUcl**

**A**

**AUcl**

49  
LE VALADAS  
43  
166  
**LE CHABIAN**

13  
49  
32  
33  
34  
36  
37  
14  
17  
72  
**AUcl**  
18

79  
7  
55  
Puits

54  
52  
10  
51  
9  
8

Ruisseau

des

Bréfort

Route

départementale

n° 35

n° 115

Chemin

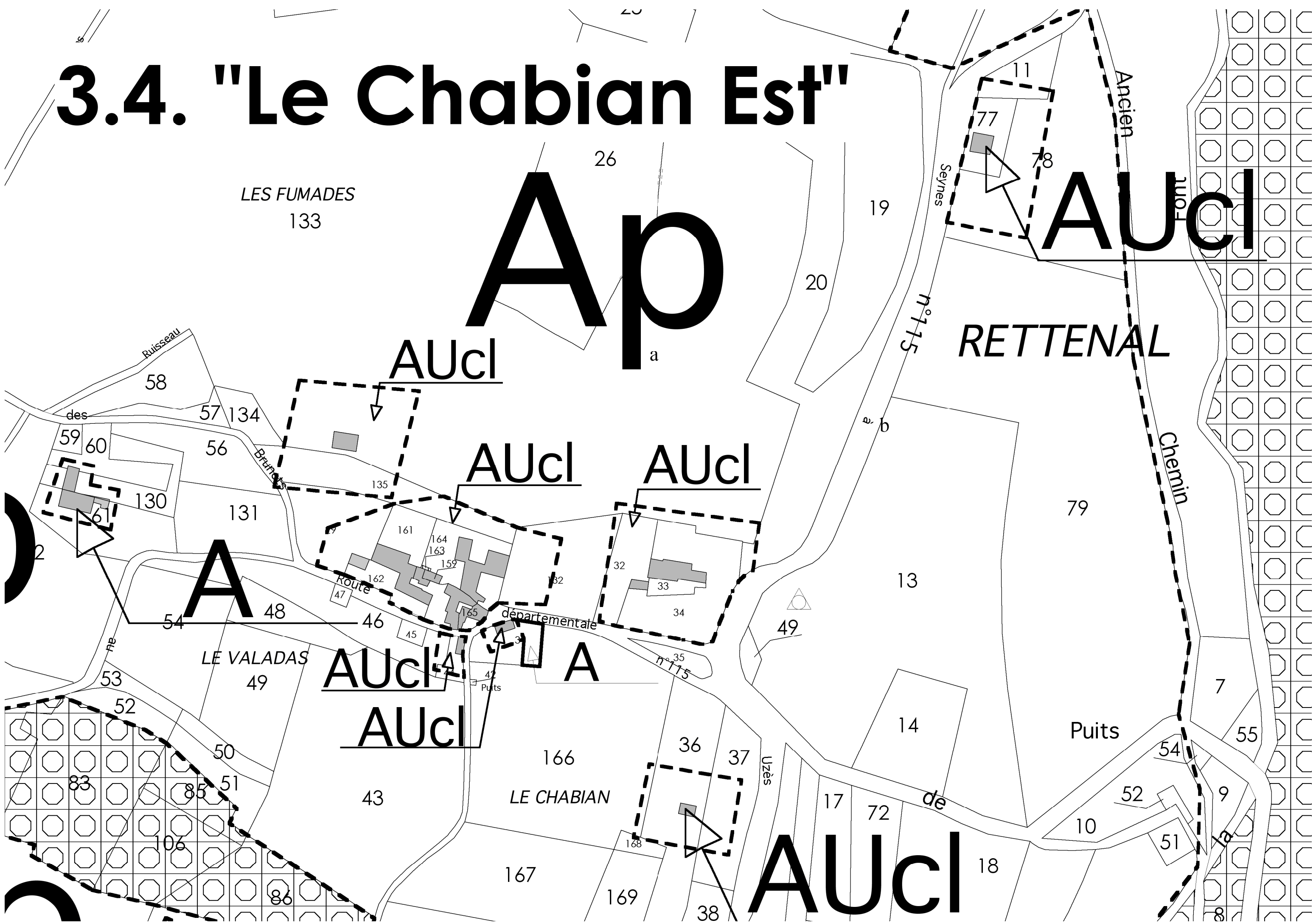
Ancien

Fond

Uzès

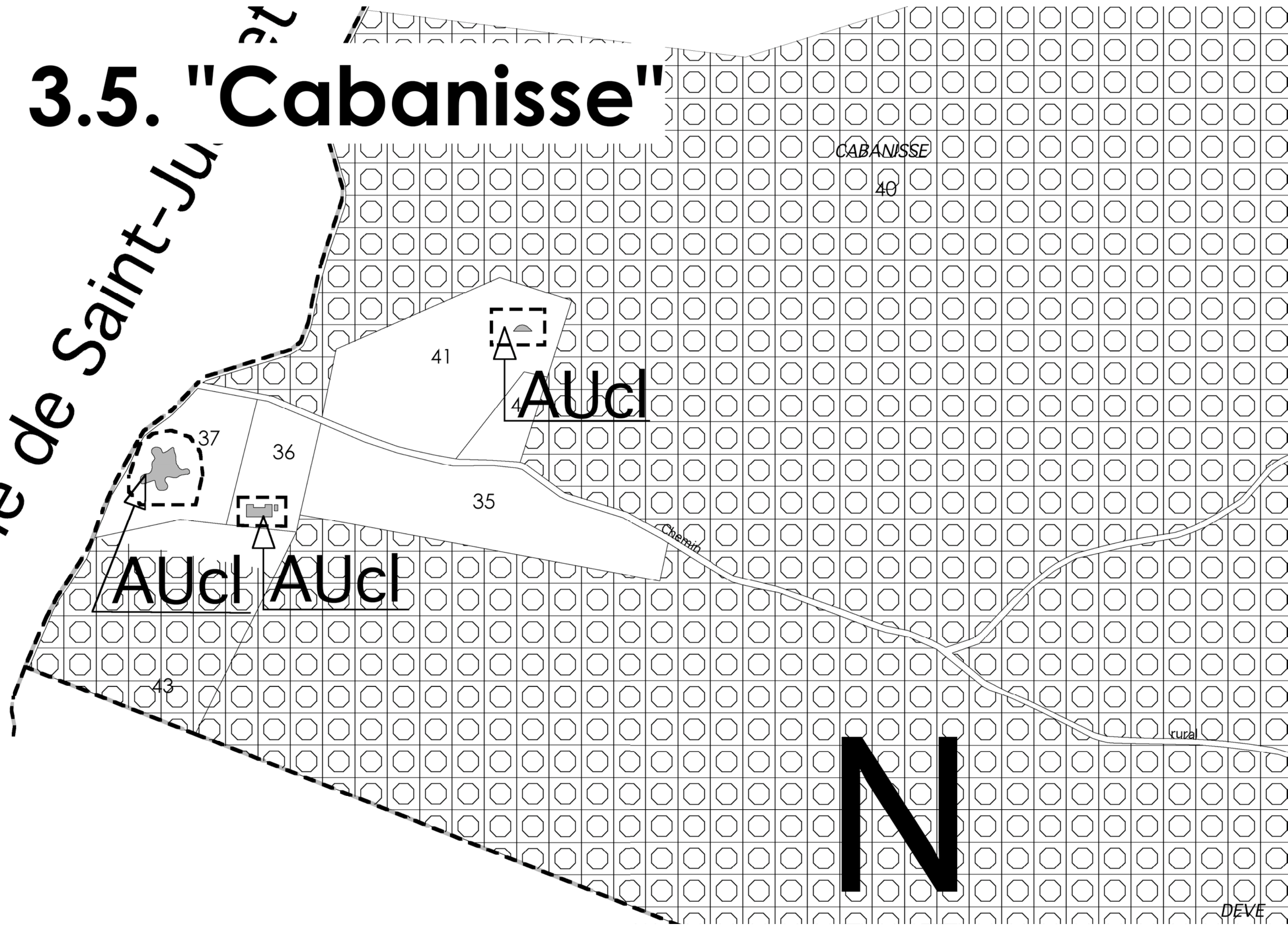
de

la



# 3.5. "Cabanisse"

Commune de Saint-Ju



CABANISSE

40

41

AUcl

37

36

35

AUcl AUcl

Chemin

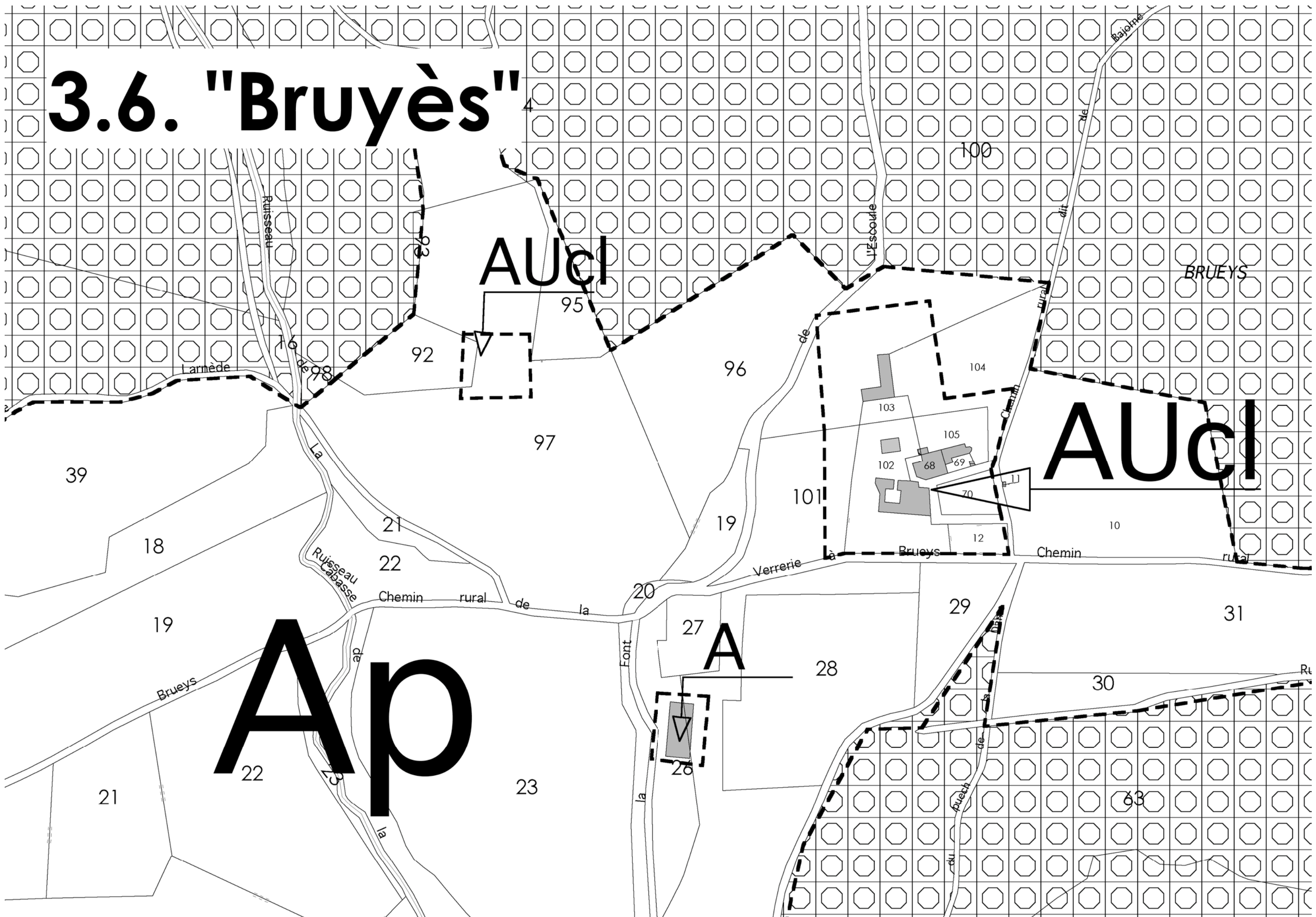
43

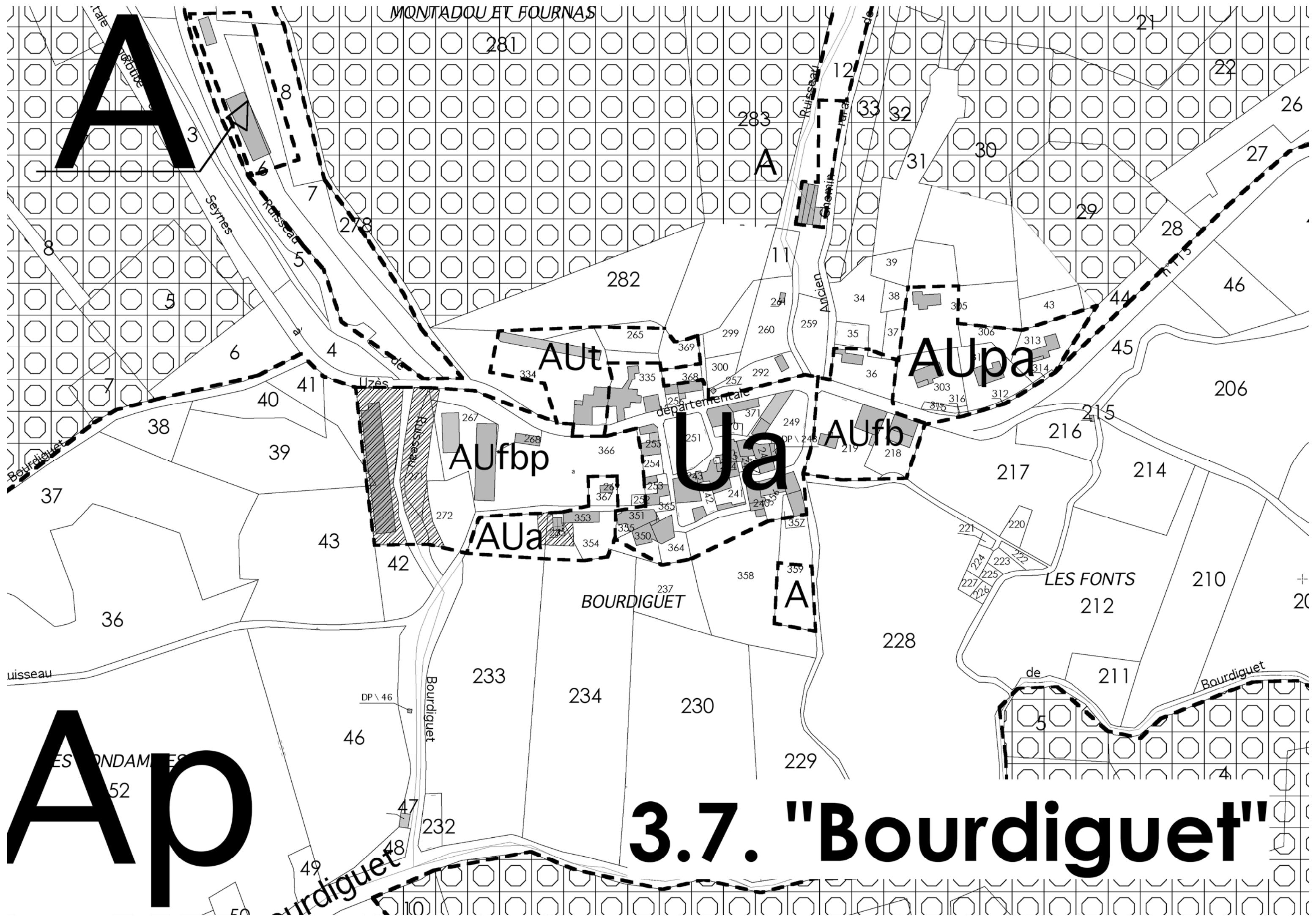
N

rural

DEVE

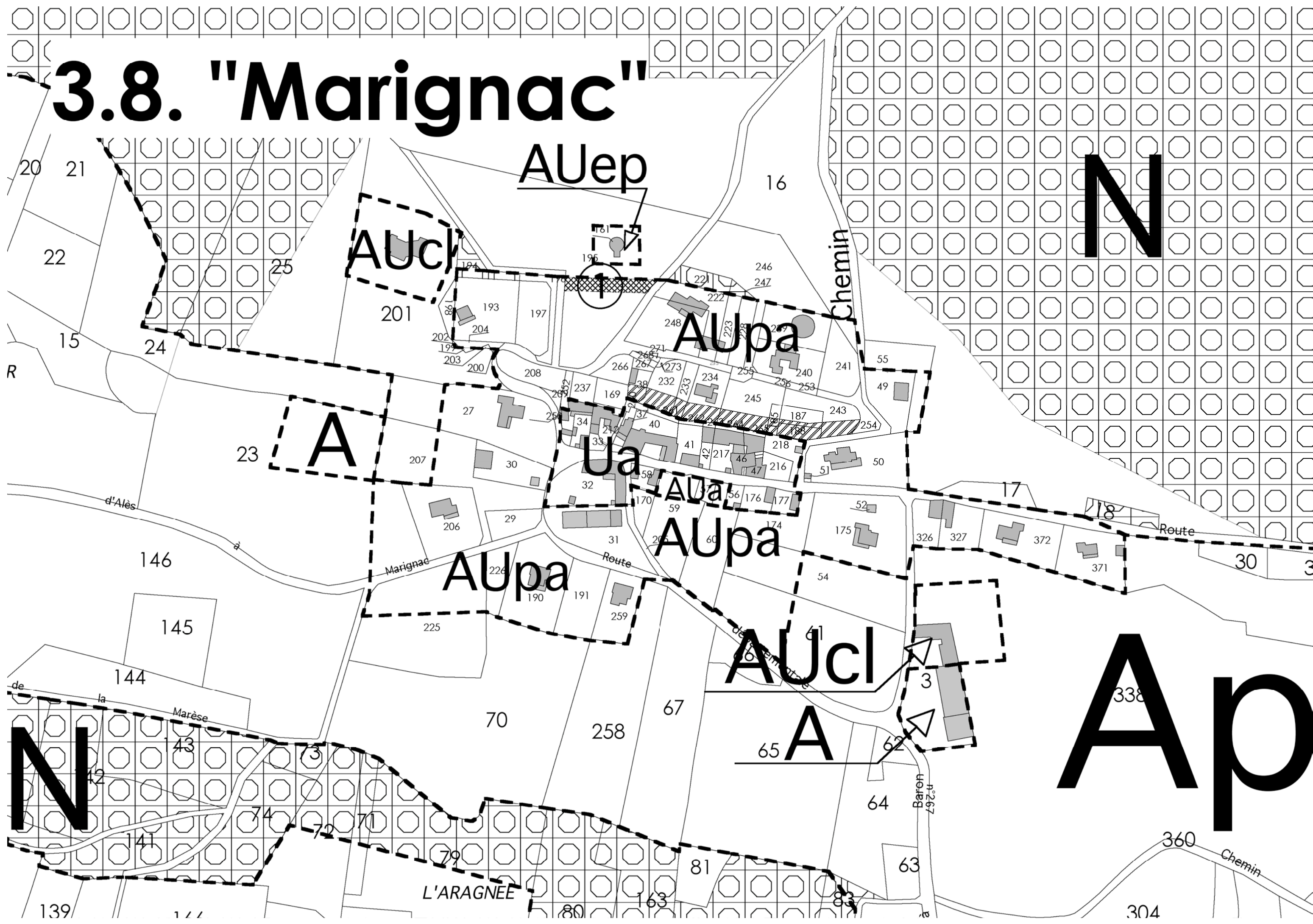
# 3.6. "Bruyès"



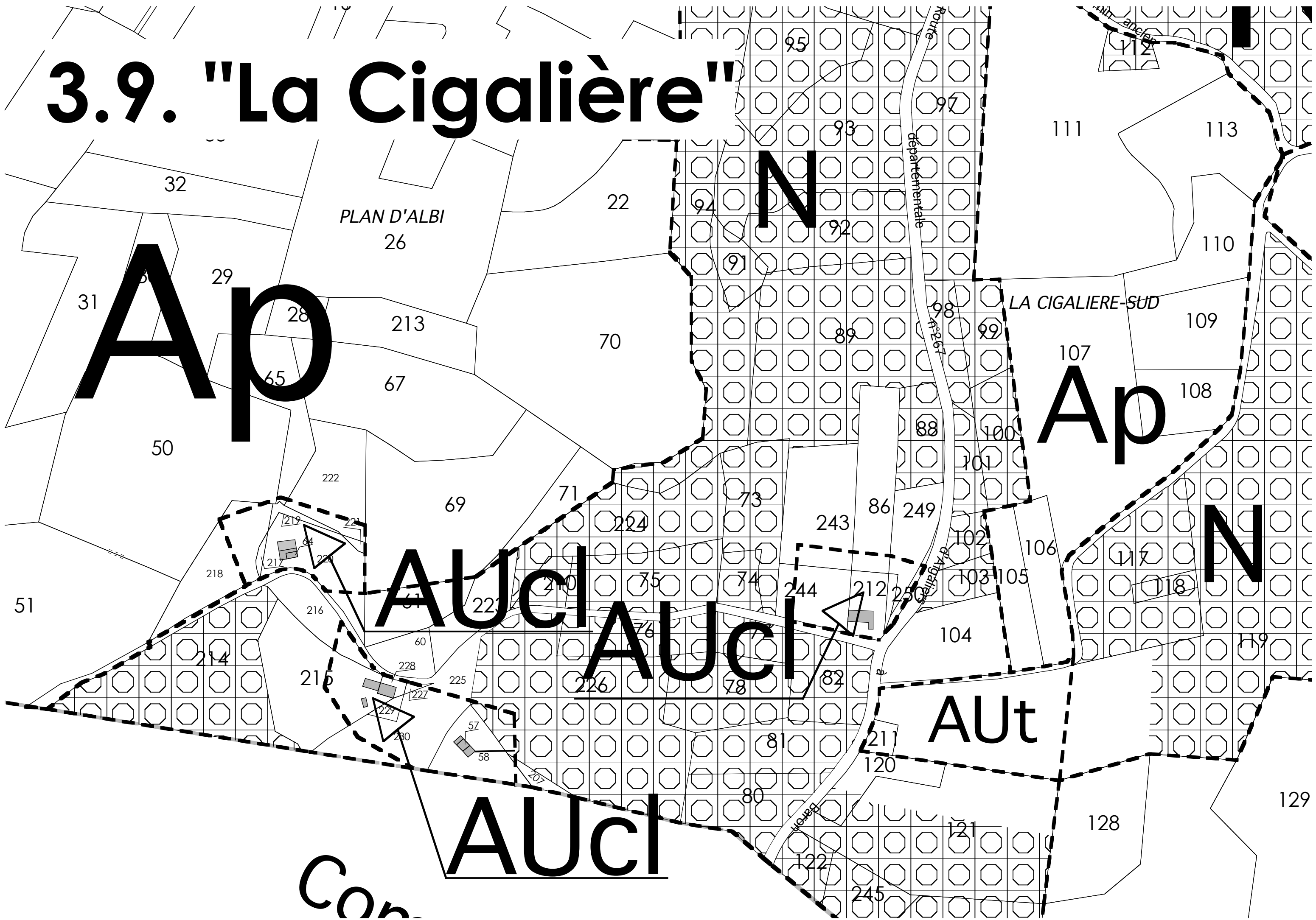


# 3.7. "Bourdiguët"

# 3.8. "Marignac"

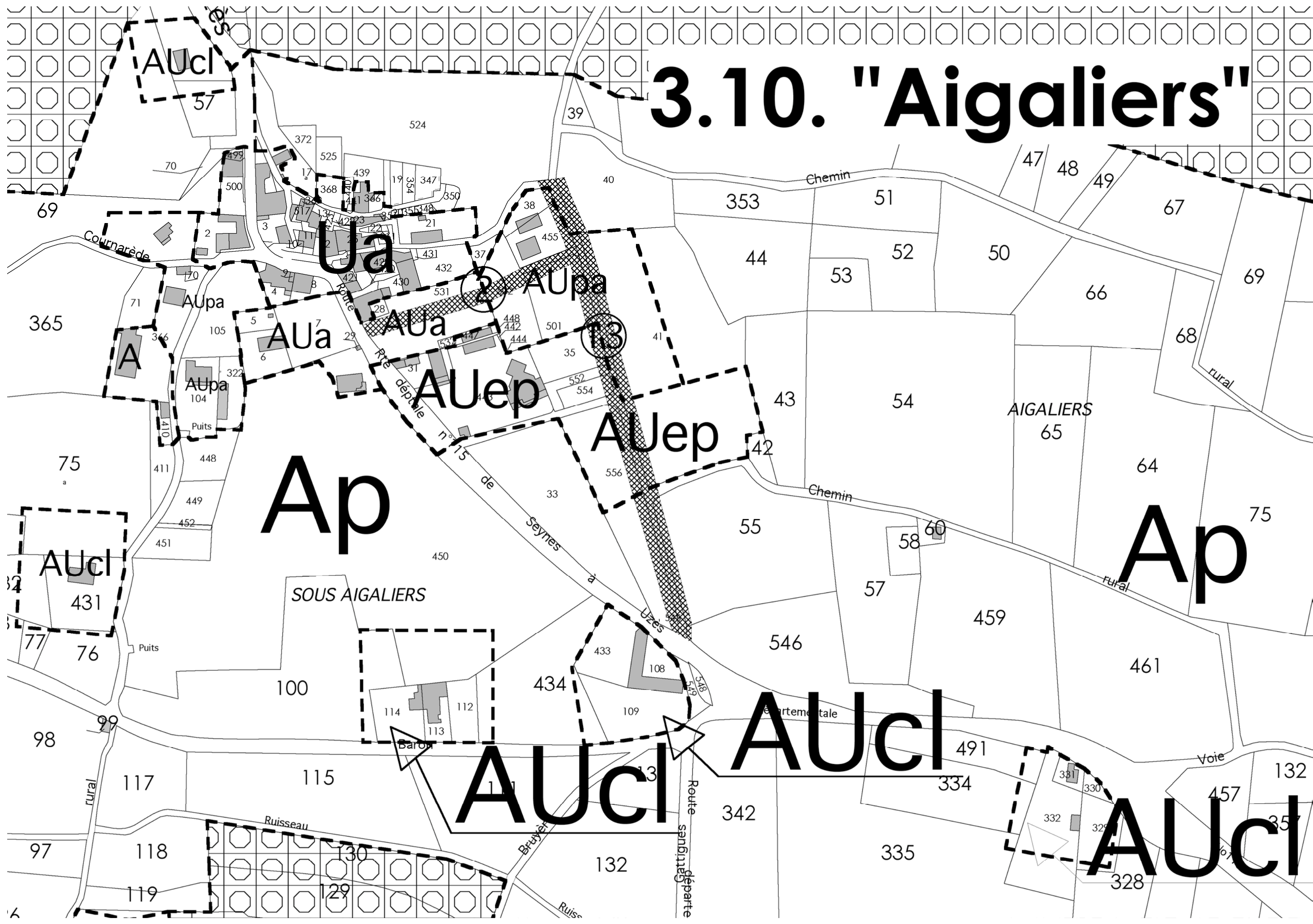


# 3.9. "La Cigalière"



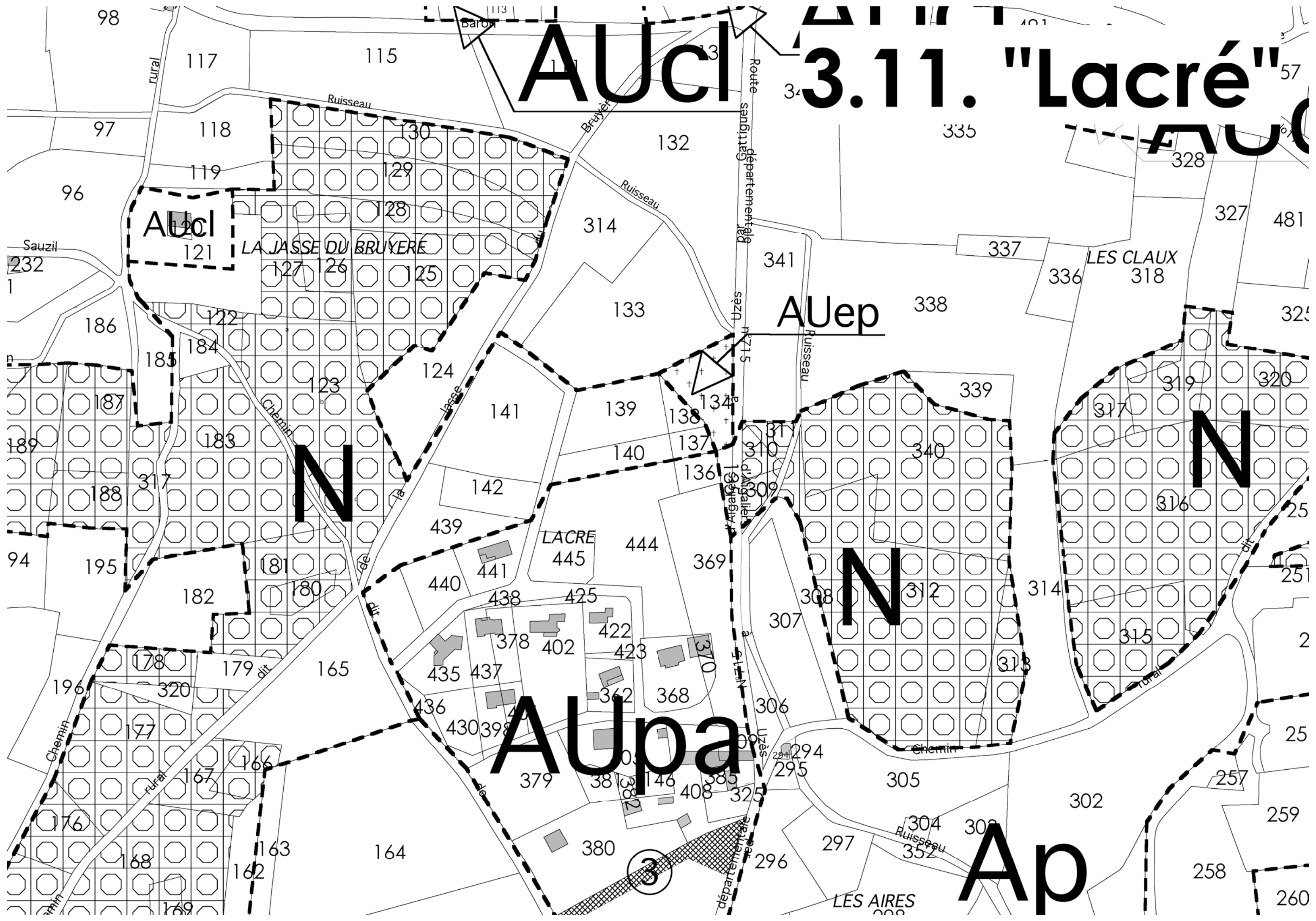


# 3.10. "Aigaliers"



# AUcl

# 3.11. "Lacré"



AUcl

LA JASSE DU BRUYERE

AUep

# N

# N

# N

# Aupa

# Ap

Sauzil

1

Baron

Route départementale

Route départementale

rural

Ruisseau

Bruyere

Ruisseau

Ruisseau

rural

Chemin

rural

Ruisseau

Chemin

rural

LES AIRES

LES CLAUX

LES AIRES

3

232

1

189

94

196

176

168

169

96

186

195

178

176

168

169

117

118

119

122

184

183

182

320

177

167

162

169

115

129

128

127

123

181

180

179 dit

165

167

163

162

169

141

142

439

440

435

437

436

430

398

379

380

314

133

141

142

LACRE

445

444

425

422

423

362

368

370

380

132

139

140

137

136

444

402

422

423

362

368

370

380

341

338

139

138

137

136

369

307

308

306

299

294

295

296

297

296

335

341

338

339

340

307

308

306

299

294

295

305

304

352

297

337

336

338

339

340

307

308

306

299

294

295

305

304

352

297

328

327

337

336

338

339

340

307

308

306

299

294

295

305

304

352

297

57

481

325

320

317

25

251

2

25

25

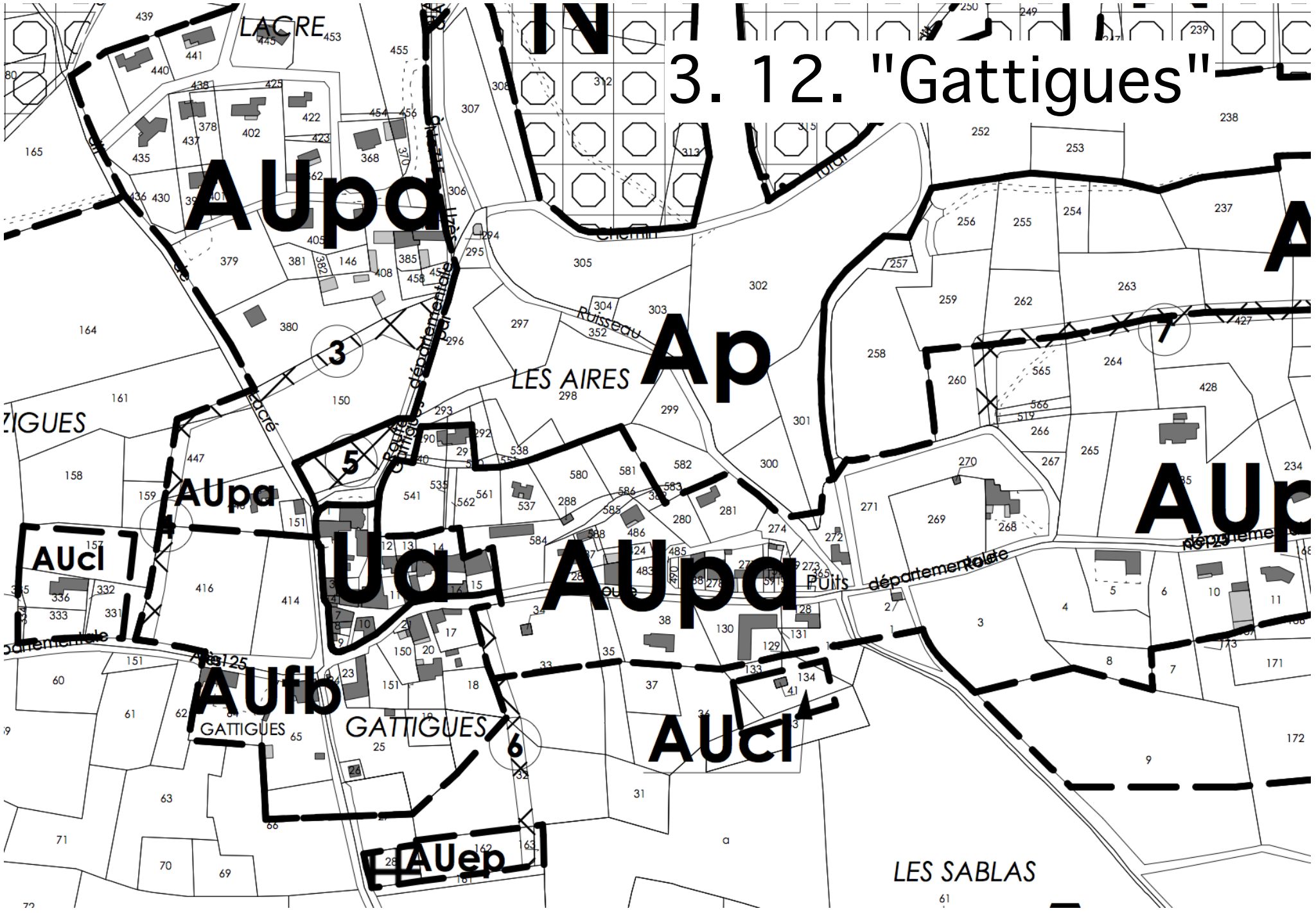
257

259

258

260

260



# 3. 12. "Gattigues"

**Aupa**

**Ap**

LES AIRES

**Aupa**

**Auci**

**Ua**

**Aupa**

**AUp**

**Aufb**

GATTIGUES

GATTIGUES

**AUCI**

**AUep**

LES SABLAS

ZIGUES

départementale

départementale

départementale

départementale

Ruisseau

Chemin

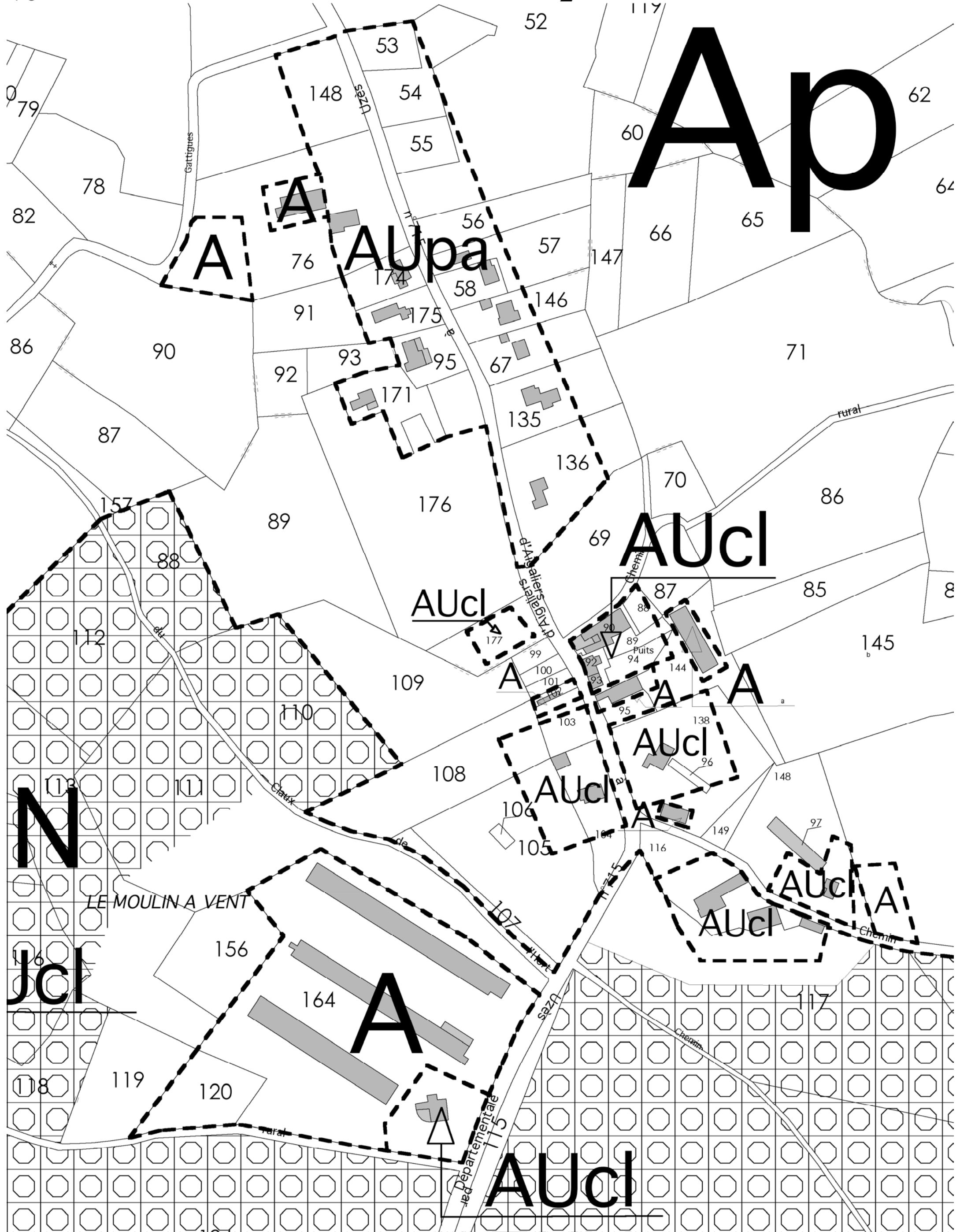
a

61

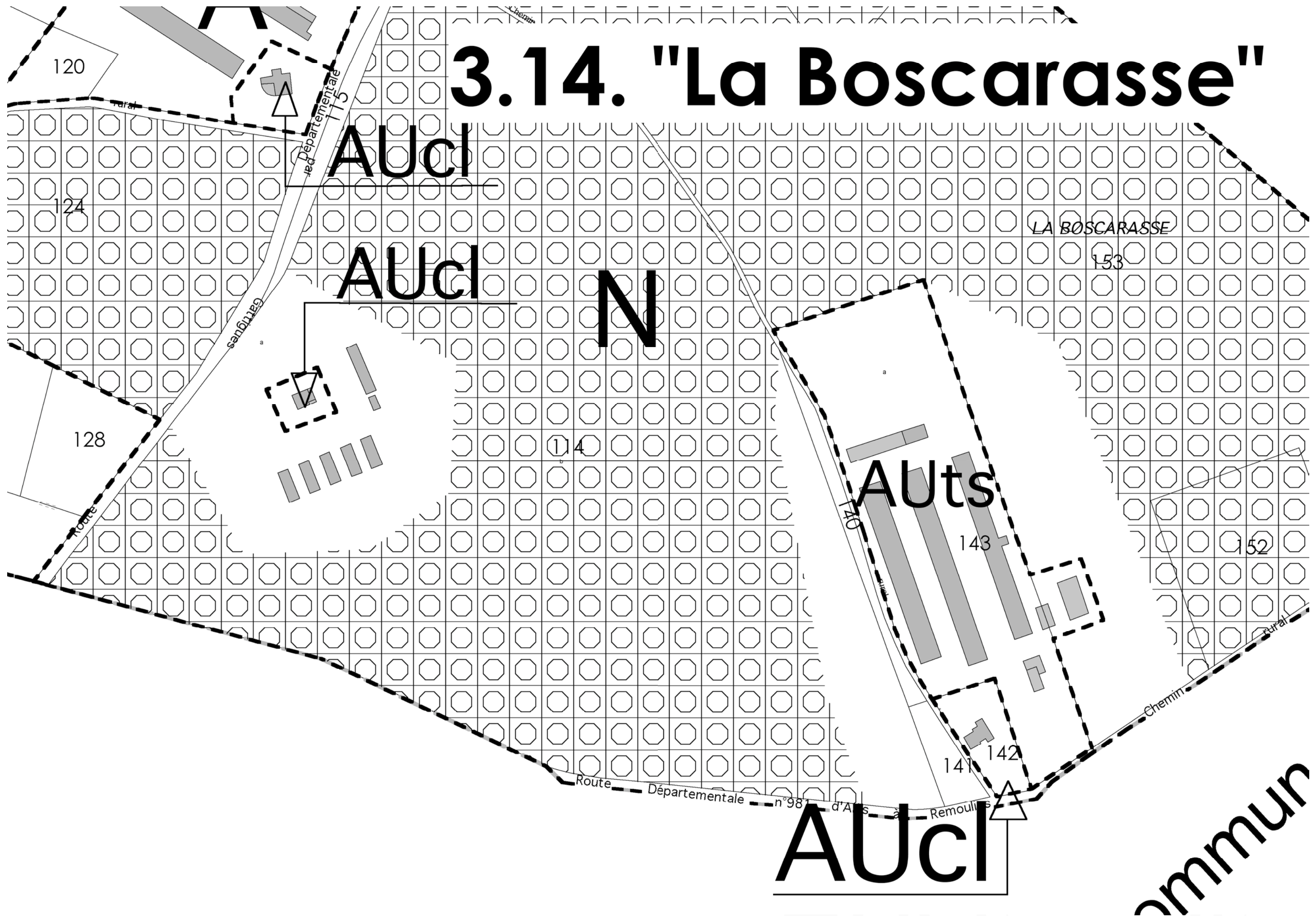
72

DE L'H  
73

# 3.13. "La Bruyeterette"



# 3.14. "La Boscarasse"



AUCI

AUCI  
N

Auts

AUCI

Commun

LA BOSCARASSE

120

124

128

140

143

141

142

152

153

Route Départementale n°115

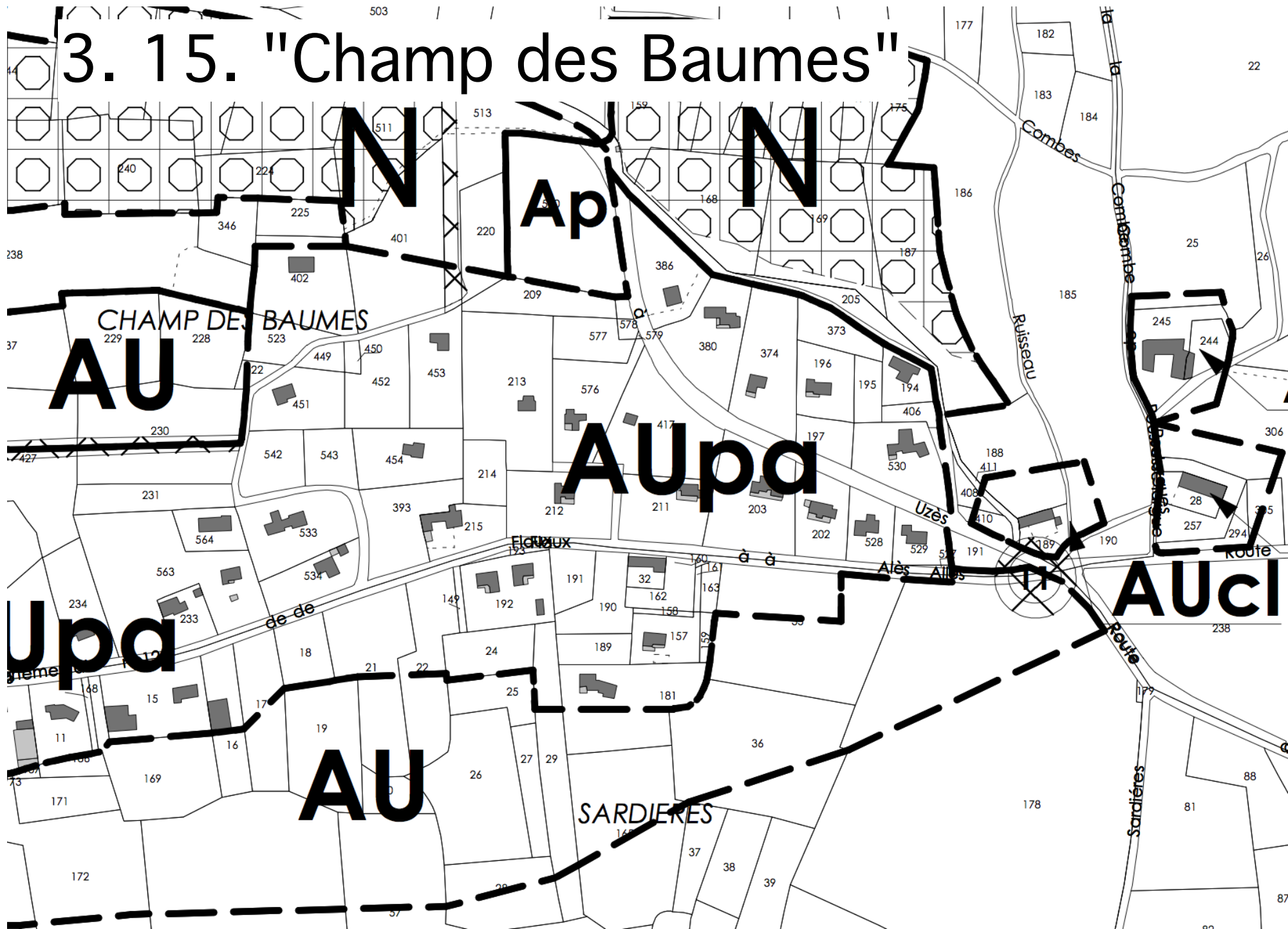
Route Départementale n°981

Route Départementale n°981

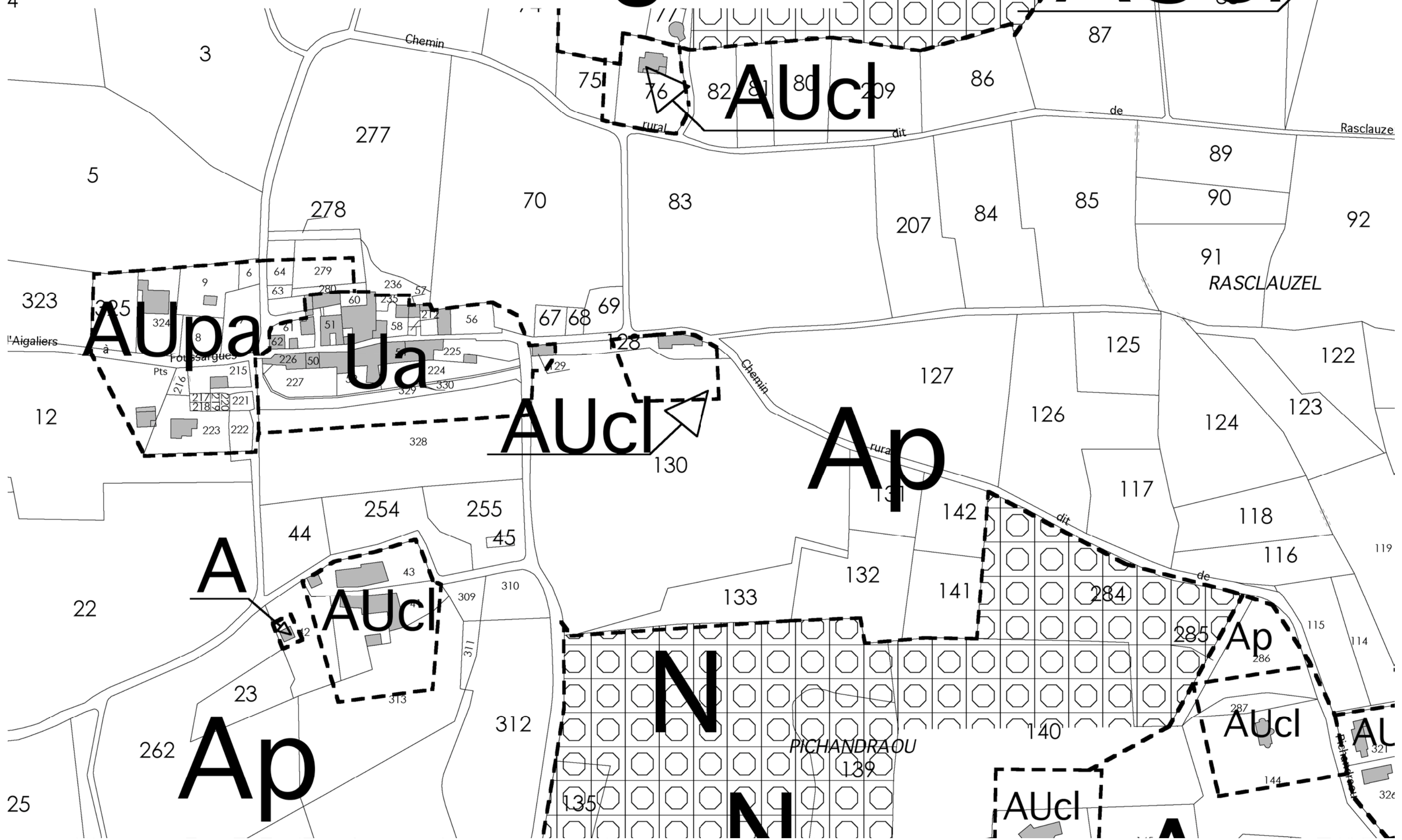
Chemin Rural

Route Départementale n°981 d'Als à Remouilly

# 3. 15. "Champ des Baumes"



# 3.16. "Foussargues" N AUcl



# 3.17. "Mas Pontier" 29

